FriedWald®

Neudorf

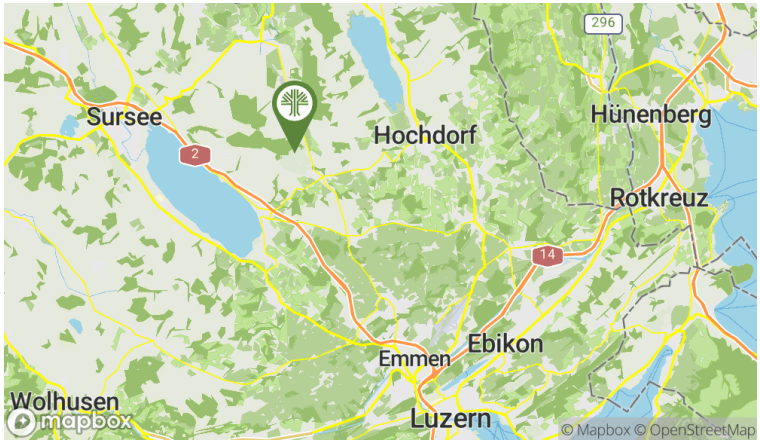

Anlagebeschrieb	Waldstück in der Nähe des Golfplatzes mit weiter Sicht ins Land.
Art der Bäume	Ahorn, Buchen, Kirschen
Geschützt	Bis 2100
Wegbeschrieb	Beim Restaurant Gormund Richtung Südwesten bis zum Parkplatz beim Golfplatz. Von dort zu Fuss cirka 250 Meter.
Koordinaten	47.1596 B • 8.21168 L / QR Code -> Routenplaner

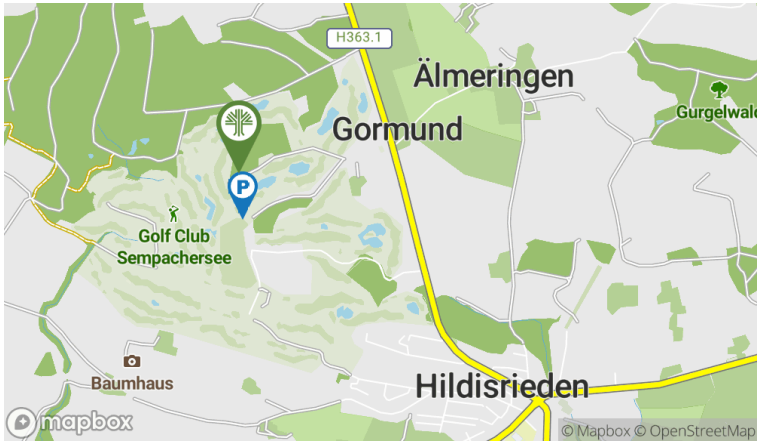

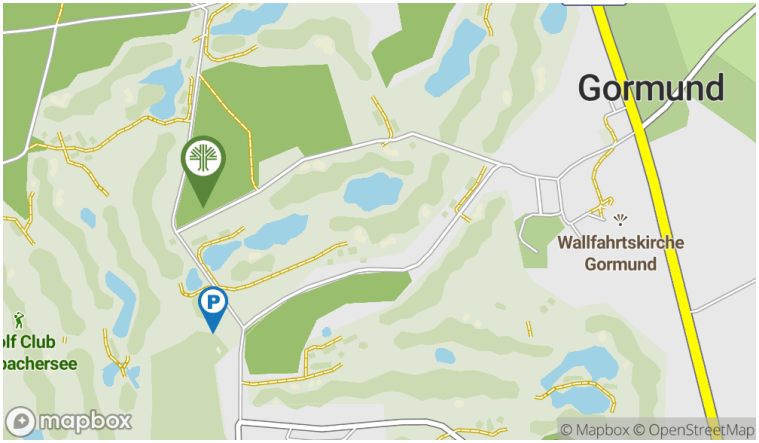

© 2008 – 2024 FriedWald GmbH