FriedWald®

Oberbözberg

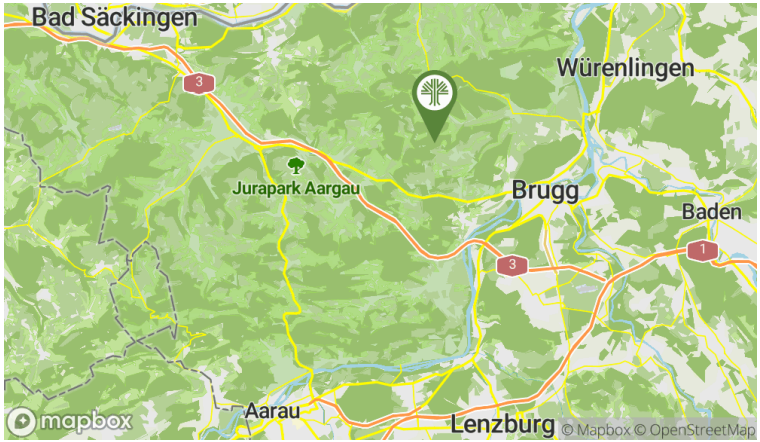

Anlagebeschrieb	Lichtung in Hochwald.
Art der Bäume	Buchen, Eichen und Wildkirschen.
Geschützt	Bis 2102
Wegbeschrieb	Vom Dorf Oberbözberg in Richtung «Sennhütten», bei Reservoir parkieren, nächstes Waldsträsschen rechts an Waldwiese vorbei bis Friedwald. (Kleiner Pfahl mit Signet)
Koordinaten	47.5021 B • 8.14212 L / QR Code -> Routenplaner

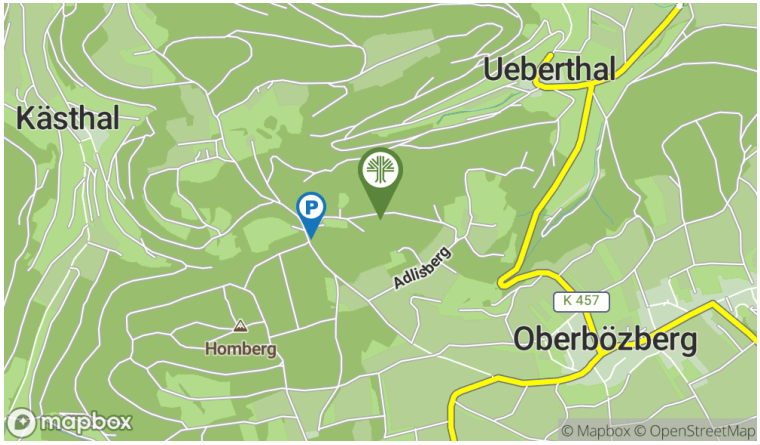

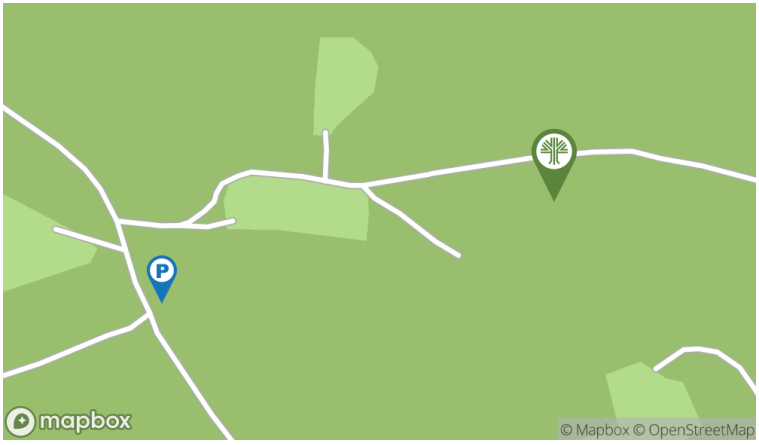

FriedWald GmbH • Hauptstrasse 23 • CH-8265 Mammern • Telefon 052 741 42 12 • info@friedwald.ch • www.friedwald.ch

© 2008 – 2025 FriedWald GmbH